



JVIZ in VVZ OŠ Jožeta Hudalesa Jurovski Dol



36. festival

TURIZMU POMAGA LASTNA GLAVA

TURISTIČNA NALOGA:



Z BICIKLOM DO OKUSA GLOBIN

Jurovski Dol, 3. 3. 2022

OŠ J. Hudalesa Jurovski Dol, Jurovski Dol 13, 2223 Jurovski Dol
Elektronska pošta: os.jurovskidol@guest.arnes.si
Tel: 02 729 56 60
Spletna stran: www.os-jd.si

Mentorica: Milena Kokol, profesorica zgodovine in geografije

Avtorji:

Neža Gert,

Tinej Murko,

Urška Zorec,

Lara Leš

Nataša Lorber,

Ema Senekovič,

Primož Šnajder,

Žana Jeza,

Tjaša Mihelič.

ZAHVALA

Za izvedbo tega projekta, bi se radi najprej zahvalili profesorici geografije, Mileni Kokol, ker nas je seznanila s tem projektom in nas spodbujala, ter krepila našo domiselnost pri sami izvedbi. Popeljala nas je skozi osrednje Slovenske gorice in z njeno pomočjo smo spoznali, kako lahko izkoristimo termalne in mineralne vrelce v tem delu Slovenije. Zahvale gredo tudi profesorici likovne vzgoje Ani Šuster Kraner, ki nam je pomagala pri likovni izvedbi turistične stojnice.

Ves čas našega dela in raziskovanja smo se kot skupina nadobudnih mladih ljudi, polnih elana in novih idej zelo dobro ujeli. S sestanki, z izmenjavo mnenj in z neumornim delom smo prišli do končne podobe naše turistične naloge. Člani turističnega podmladka Osnovne šole Jožeta Hudalesa z mentorico Mileno Kokol se iskreno zahvaljujemo vsem županom občin in posameznikom, ki so nam pomagali pri organizacijski zasnovi turistične naloge.

KAZALO

1	UVOD	6
2.	PREDSTAVITEV IZBRANE TEME	8
2.1	Uporabljene metodologije pri izdelavi turistične naloge	9
2.2	Opredelitev virov uporabljenih v raziskavi	9
3	VSEBINSKA ZASNOVA TURISTIČNE NALOGE	10
3.1	<i>Osrednje Slovenske gorice</i>	
4.	RAZISKOVALNI DEL	
4.1	Ob izvirih Globovnice	11
4.2	Okus globine iz vaških vodnjakov	12
4.3	Jezero Pristava	13
4.4	Jezero Komarnik	14
4.5	Jezero Radehova	15
4.6	Trojiško jezero	16
4.7	Benediški slatinski vreli	18
4.8	Špinglerjeva slatina	19
4.9	Cerkev Sv. Trije kralji	20
4.10.	Kolesarska pot po osrednjih Slovenskih goricah-izziv za prihodnost	22
4.11	Mestni park Lenart	23
5	OBLIKOVANJE TURISTIČNEGA PROIZVODA(RAZVIJANJE IDEJE)	24
5.1	Tehniška in vsebinska izdelava spominkov	26
5.2	OBLIKOVANJE TURISTIČNEGA PROIZVODA	28
5.3	Trženje turističnega proizvoda	30
5.5	PREDSTAVITEV TURISTIČNEGA PROIZVODA	32
6	ZAKJUČEK	33
7.	NAČRT PREDSTAVITVE NA TRŽNICI	33

KAZALO SLIK, TABEL IN ZEMLJEVIDOV

Slika 1: Čudovita gričevnata pokrajina v Slovenskih goricah

Slika 2: Leta 2016 je trško jedro v Jurovskem Dolu dobilo priznanje kot 2. najlepši trg v Sloveniji

Zemljevid 1: Tok potoka Globovnice

Slika 3: Manjši slapovi in brzice dajejo obiskovalcem sprostitvev

Slika 4: Čez potok Globovnica so urejeni mostov

Slika 5: Trški vodnjak v Jurovskem Dolu

Slika 6: Na Malni je vodnjak z vodo iz globin

Slika 7: Gostilna Šiker s tradicijo

Slika 8: Jezero Pristava

Sliki 9. in 10: Hotel Šiker je prava pridobitev za osrednje Slovenske gorice

Slika 11: Informativne table ob jezeru Komarnik

Slika 12: Urejena sprehajalna Franckova pot

Slika 13: Oris Franckove poti

Slika 14: Jezero Komarnik je pomembno gojišče rib

Slika 15: Čudovita pokrajina ob jezeru Komarnik

Slika 16: Ribolovno območje ob Jezeru Komarnik

Slika 17: Cerkev Sv. Trojice nad Trojiškim jezerom

Sliki 18 in 19: Izvira Helene in Ane

Slika 20: Vrelec Paula in trije paviljoni

Slika 21: Informativna tabla o vrelcu Paula

Slika 22: Slika 22: Kipi treh vrelcev imajo kot dobrodošlica v Benediktu

Sliki 23: Izvir Špinglerjeve slatine

Sliki 24 in 25: Spominska plošča in rojstna hiša Dominika Čolnika

Slika 26: Rimske gomile v Benediktu

Zemljevid 2: Prikaz mreže trase Kolesarske poti v osrednjih Slovenskih goricah

Slika 27: Mestni park v Lenartu

Povzetek

Letošnja tema 36. festivala Voda in zdravilni turizem je bil velik izziv tudi za naš turistični podmladek. Po dolgi razpravi smo prišli do zaključka, da je potrebno načrtovati turistični proizvod, ki bo vplival na zdravje in vesplošno zadovoljstvo naše ciljne skupine. V obdobju Covida smo doživeli veliko stresnih trenutkov, bili smo utesnjeni v domačem okolju in veliko časa preživali pred računalniki. Čas je, da mlade in starejše generacije popeljemo v naravo, med lepote osrednjih Slovenskih goric. Prav ponosni smo na nov turistični proizvod z naslovom Z biciklom do okusa globin. Kolesarjenje se zelo širi, vendar pa je v osrednjih Slovenskih goricah mreža kolesarskih poti še precej majhna. Zato so se župani osrednjih Slovenskih goric odločili za gradnjo regionalne kolesarske poti. Kolesarska pot bo povezala občine z večjimi centri, vplivala na manjšo obremenitev okolja in popestrila turistično ponudbo vpletenih občin. Ob kolesarski poti bomo organizirali različne ogled naravnih in kulturnozgodovinskih znamenitosti ter pot popestrili z športnimi in drugimi vodnimi aktivnostmi. Pohodniki in kolesarji se bodo lahko ustavili ob vodnjaku s pitno vodo, si nalili zdravo in čisto vodo, čolnarili na jezerih, se kopali v jezerih, posedeli ob izvirski vodi, tudi ob potokih in se ob šumenju vode sproščali. Ob mokriščih potoka Globovnice in Trojiškega jezera bomo izkoristili blato kot kopel in obloge za zdravljenje. Osrednje Slovenske gorice so bile nekoč pod Panonskim morjem in danes so na območju Zgornjih Žerjavc, Lenarta, Benedikta in na obrobju občine Sv. Jurij vidni ostanki mineralne in termalne vode. Žal v Benediktu projekt Terme Benedikt ni v celoti zaživel, saj se še vedno išče investitor. Prepričani pa smo, da bomo z našim turističnim proizvodom razvili nove oblike turizma, kot je Wellness turizem, ki je prav gotovo povezan z manjšimi stroški. Prepričani smo, da bo naš proizvod vplival na kvaliteto življenja domačinov in tudi tistih obiskovalcev, ki bodo prehodili in prekolesarili novo kolesarsko stezo.

1 UVOD

Zdrave vode so zgodbe o blagodejnih termalnih vodah in drugih naravnih zdravilnih dejavnikih, ki so že stoletja vir zdravja in dobrega počutja. In to bo tudi naša zgodba, morda zgodba o uspehu. Pravijo, da je to, da si človek lahko natoči čisto vodo iz pipe, danes pravi prestiž. Učimo se, da je čiste vode na našem planetu vedno manj. Njenega pomena se vse premalo zavedamo in z njo velikokrat nerazumno ravnamo. Poleg življenjskega pomena je voda biser narave, ki jo lahko koristimo tudi v namene zdravljenja, turizma, gospodarstva. Spraševali smo se, kakšno je stanje v osrednjih Slovenskih goricah. Zavedamo se, da se vse začne že pri izviroh, zato nas je pot vodila do vodnih izvirov, jezer in potokov. S kemijsko analizo smo skupaj z učiteljico naravoslovja ugotovili, da je voda manj oporečna v dolinskih predelih, zaradi večje uporabe škropiv in pesticidov za kmetijske namene. Pravo nasprotje je v višjih gričevnatih predelih, kjer je voda kristalno čista in »živa«. Še posebej smo veseli dejstva, da živimo na območju, kjer je bilo v terciarju Panonsko morje, ki je zapustilo na našem območju veliko mineralnih in termalnih vrelic. Žal so ti vreli pri nas premalo izkoriščeni, posebej v osrednjih Slovenskih goricah. V ta namen smo se učenci turističnega podmladka povezali z občino Sv. Jurij v Slovenskih goricah in župan Peter Škrlec bo vključitev mineralnih vrelic v turistično ponudbo, predstavil na regijskem srečanju županov, kjer bo predstavljen projekt Kolesarske poti po Osrednjih Slovenskih goricah. Ob trasi kolesarske poti predlagamo dodatno ponudbo, ki jo bomo opisali v nadaljevanju. Z našim turističnim proizvodom Z biciklom do okusa globin bomo prav gotovo dvignili kvaliteto življenja domačinov in vseh obiskovalcev osrednjih Slovenskih gor. Prepričani smo, da bo naš proizvod vplival na povišanje življenjske dobe in se bomo približali tistim deželam po svetu, kjer živi največ stoletnikov in ljudi v dobrem fizičnem stanju. S turističnim proizvodom želimo torej ponuditi zdravo okolje, polno rekreacije in navdiha.

2. PREDSTAVITEV IZBRANE TEME

2. 1. UPORABLJENE METODOLOGIJE

Z raziskovalnim delom smo razvili različne metode in oblike dela, ki smo jih uporabili pri razvijanju turistične naloge. Turistična naloga je nastajala z metodo opazovanja, pri tem smo upoštevali prostorske in druge možnosti za izvedbo turističnega produkta. V osnovi smo uporabili ustne vire, organizirali razprave v obliki delavnic in k sodelovanju povabili tudi predstavnike društev in občin, ki so nam pomagali pri načrtovanju. Največje sodelovanje pa se je izpostavilo z občino Sv. Jurij v Slovenskih goricah, saj smo večkrat izvedli dejavnosti kar v pisarni občine.

2.2. OPREDELITEV VIROV UPORABLJENIH V RAZISKAVI

Že meseca septembra smo se prvič sestali in razpravljali o temi 36. festivala. K sodelovanju smo povabili župana občine Sv. Jurij in ga povprašali s katerimi projekti se občina ukvarja. Župan Peter Škrlec nam je povedal, da se v začetku leta 2023 načrtuje gradnja regijske kolesarske poti, ki bo prometno in gospodarsko povezala vse občine v osrednjih Slovenskih goricah. Učenci turističnega podmladka smo izdelali program dodatne ponudbe, ki se bo odvijala ob kolesarski poti. V našem turističnem proizvodu z naslovom *Z biciklom do okusa globin* smo vključili tako naravne kot kulturnozgodovinske danosti. Ugotovili smo, da imamo čudovito dolino Globovnice z izvirsko vodo, jezera in termalne in mineralne izvire. Veliko dela smo opravili na terenu z raziskovanjem in odkrivanjem možnosti. Ideje so se kar vrstile. Pomoč smo pridobili tudi pri drugih županih občin: Lenarta, Sv. Trojice in Benedikta.

3. VSEBINSKA ZASNOVA TURISTIČNE NALOGE

3.1. OSREDNJE SLOVENSKE GORICE

Oj, Slovenske ve gorice,
solnca božjega bogate,
ve ste kakor bajke zlate,
kakor pesmi v himno zlate.



Tako je opeval Slovenske gorice prvi slovenski general in pesnik Rudolf Maister. »Slovenske gorice – kako ste vendar lepe! Hribček za hribčekom se dviga iz tal, zgleđa kakor bi bili to strnjeni valovi morja, ki je odteklo pred davnimi časi. Oj vinogradne gorice, kako ste mične, ljubke z vašimi belimi hrami po vrhovih, obširnimi vinogradi in bujnimi sadonosniki...« je o svetu med Dravo in Muro pred skoraj stoletjem zapisal pisatelj in lenarški advokat Ožbalt Ilaunig. Skoraj ni kraja, ki ne bi bil povezan s katerim izmed znanih in spoštovanih imen.



Slika 1 : Čudovita gričevnata pokrajina v Slovenskih goricah

Slovenske gorice predstavljajo pravljичni gričevnat svet, ki se razteza od avstrijske meje na severu do meje s Hrvaško na jugu, vzhodno in zahodno geografsko mejo pa predstavljata reki Mura in Drava. V grobem lahko ta še vedno pristen košček Slovenije delimo na Zahodne ali Osrednje Slovenske gorice ter na Ljutomersko-Ormoške gorce ali Prlekijo. Nemara prva stvar, ki pozornemu opazovalcu pade v oči, je s prostranimi in urejenimi vinogradi prežeta pokrajina, ki jo bogati veliko starih domačij z obokanimi kletmi, ki so pravi biseri nekdanjega stavbarstva. Naslednjo tipično značilnost pokrajine predstavljajo številne cerkve na vrhu gričev, okoli katerih so zrastle trška jedra, ki se v strnjeni koloni nadaljujejo v vasi in zaselke.



Slika 2: Leta 2016 je trško jedro v Jurovskem Dolu dobilo priznanje kot 2. najlepši trg v Sloveniji.

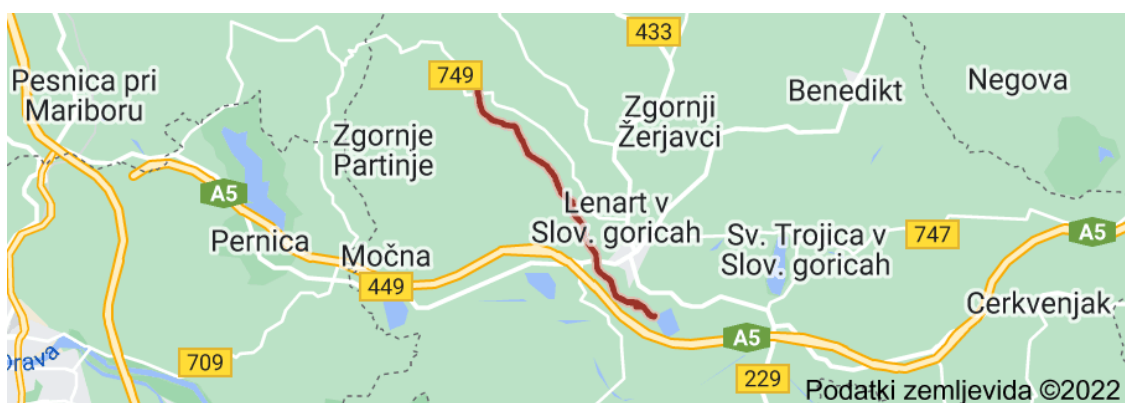
Primerki bogate arhitekturne dediščine so poleg cerkva in številnih kapel tudi gradovi, dvorci in samostan, ki skupaj tvorijo unikaten zbir preteklosti, ki sovpada z dokaj neokrnjeno naravo. Narava je vedno tisti mistični kraj, ki obiskovalca zapelje v svoj mir, ki ga v Slovenskih goricah lahko najde na sprehodu ob številnih jezerih ali na pohodniških poteh. Vsa doživetja in aktivnosti pa bi bila precej okrnjena, če Slovenske gorice ne bi bila poznana tudi po pristni in domači kulinariki. Slovenskogoriška gibanca je kraljica mize, prava pojedina pa se prične z domačim narezkom, kjer ne manjkata meso iz tünke in zaseka. Seveda vinogradi ponujajo različna vina, bela in domača rdeča vina iz trt samorodnic.


4 RAZISKOVALNI DEL


4.1 OB IZVIRIH GLOBOVNICE

Kristalno čiste vode slovenskih rek privlačijo poglede in kličejo k aktivnim doživetjem. Prijetno šumenje potokov in rek deluje pomirjujoče, vodni tokovi pa odplaknejo vsakdanje skrbi vsaj za nekaj časa stran. Naše misli naj odplavajo skupaj s tokom bistrih potokov, ob njih bomo začutili živahnost in lepoto potoka. Vse to in še več lahko doživite ob potoku Globovnica. Potok Globovnica je največji potok v Občini Sv. Jurij. Izvira v dnu gozdnate grape pod vasjo Šomat in teče večinoma proti

jugovzhodu, sprva po razmeroma ozki dolini z mokrotnim ravnim dnom, pri Jurovske Ženske so prale perilo poleti in pozimi kar ob izvirih. m Dolu pa se dolina precej razširi in pri Lenartu preide v široko Pesniško dolino. Dolinsko dno ob Globovnici je bilo nekoč zaradi majhnega strmca in ilovnatih prsti precej mokrotno in pogosto poplavljeno, zato so bili na njem predvsem travniki, redke domačije pa so bile postavljene na obrobju doline v nekoliko višjih legah, izven dosega pogostih poplav. V zgornjem in srednjem toku je potok ostal v bolj ali manj naravnem stanju in drobno vijuga med travniki in njivami, obdan z obvodnim grmovnim in drevesnim rastjem.




Zemljevid 1: Tok potoka Globovnice- 



Slika 3: Manjši slapovi in brzice dajejo obiskovalcem sprostitvev

Od Jurovskega Dola so v dnu doline do leta 1979 izvedli obsežne melioracije (ok. 170 ha zemljišč) in potok speljali v umetno strugo s pravilnim trapezastim profilom in skoraj golimi brežinami, kar je povsem spremenilo življenjske razmere za nekoč

bogat vodni živelj. V tem delu so se tudi povsem spremenile vodne razmere: ob koncu 18. stoletja se je Globovnica še izlivala neposredno v Pesnico, nato pa se je ob nekem dogodku njen tok preusmeril proti Velki. V okviru obsežnih melioracij v Pesniški dolini so Globovnico speljali v umetno jezero Radehova, ki je bilo prvotno namenjeno zadrževanju poplavnih voda.



Slika 4: Čez potok Globovnica so urejeni mostovi in tudi sprehajalne poti

4. 2 OKUS GLOBINE IZ VAŠKIH VODNJAKOV

Pitna voda je bila v preteklosti velika dragocenost Slovenskih goricah. V vaškem jedru so bili vodnjaki stoletja zelo pomembni. Vodnjake so naši predniki uporabljali že v prazgodovinskih časih od 6. in 5. tisočletja pr. n. št.. Prvi vodnjaki so imeli okvirje iz hrastovega lesa, pozneje pa so jih pokrili s slamnatimi strehami. Zdrava voda je bila vedno najdragocenejša dobrina. Eden takšnih je vlečni vodnjak, ki je v zemljo ali kamen skopan ali vklesan (v novejšem času zvrtn) navpični jašek, ki je obzidan s kamnom ali betoniran. Vlečne vodnjake so gradili že v zgodnjem neolitiku. Prvotni rovi v zemeljska tla so bili zavarovani z lesom proti sesutju. Takšne zgradbe so olajšale pridobivanje pitne vode za ljudi in za napajanje živali.



Slika 5: Trški vodnjak v Jurovskem Dolu

V preteklosti so naravni izviri bili le ob vznožjih vrhov, zato so pitno vodo nosili na vrhe. Gradnja vodnjakov je bila draga in negotova, saj pogosto niso naleteli na žilo podtalnice in velikokrat je bil trud zaman. Pri kopanju vodnjakov se je zgodilo veliko nesreč. Nevaren je bil plin in nenaden vdor zemlje ali vode. Na vrhu Malne je edinstven vodnjak, globok 43 m, z napravo za dvigovanje vode s kolesom. Vodnjak je ob koncu 19. stoletja zgradil trgovec Jožef Žagar. V vodnjaku je vedno dovolj vode, tudi ob največji suši. Temperatura vode je poleti in pozimi od 12 do 14 stopinj Celzija. Okoliški viničarji so hodili po vodo v vodnjak in sicer z dovoljenjem lastnika.



Slika 6: Na Malni je vodnjak, ki je še danes v uporabi

4.3 JEZERO PRISTAVA

Svoj čar Osrednjim Slovenskim goricam dajejo številna jezera, ki sta jih ustvarila bodisi narava bodisi človek. Ponujajo priljubljena zatočišča tako za tiste, ki se želijo umiriti in se poglobiti vase, kot tiste, ki si želijo aktivno preživeti prosti čas ob in na vodi. Eno izmed slikovitih jezer v osrednjih Slovenskih goricah je jezero Pristava. Leži južno od naselja Močna, v Pesniški dolini, kjer je reka Pesnica zajezena v Jezero Pristava. Drugo ime za jezero je Šikerjev ribnik, saj se nahaja v bližini znamenite Gostilne Šiker.



Slika 7: Gostilna Šiker s tradicijo

Ob nekdanji furmanski cesti med Radgono in bližnjim Mariborom stoji gostilna, kjer se lahko odžejaš in dobro naješ. Vse se je pričelo 1870, ko sta Mihael in Ana Schiker začela zgodbo o domači furmanski gostilni, ta pa je kmalu postala priljubljena med domačini in popotniki. Bogato znanje se prenaša iz roda v rod, zato lahko pripravljamo stalne preizkušene tradicionalne jedi. Hiša je zunaj še zmerom »kmečka«, znotraj pa seveda na primeren način sodobna in modernizirana. Posamezniki, pari, prijateljske ali poslovne skupine, družine s prijatelji, lahko uživajo med sodi in buteljkami v 200 let stari kleti, jedilnicah, v posebni družinski sobi, na čudovitem letnem vrtu, otroci pa se bodo zabavali na igralih.

Jezero Pristava je znan že iz prejšnjih stoletij, saj je bil v lasti grofov Herbersteinov in je bil namenjen gojenju rib. Prvotni ribnik so povečali v zadrževalnik visokih voda reke Pesnice, na kateri je tudi pregrada. Jezero je dolgo 750 m in široko 500m,

njegova površina je okoli 30 hektarjev. Jezero je namenjeno tudi ribolovu. Lovne ribe, ki jih najdemo v Pristavi so: ščuka, smuč, klen, krap, som in somič. Je nadvse pomemben vodni prostor za prezimovanje ptic, ki se tu zadržujejo tudi občasno, med selitvijo. Jezero je znano po belem lokvanju.



Slika 8: Jezero Pristava

V neposredni bližini jezera je Hotel Šiker, ki je dragocena pridobitev Gostilne Šiker. Odprli so ga leta 2011. Namenjen je turistom, ki bi radi spoznali Slovenske gorice, družinam za oddih v naravi, naključnim gostom in poslovnežem; in ker ga od Maribora loči le deset minut vožnje, prihajajo k nam poslovneži in umetniki, ki imajo opravke v mestu, a želijo začutiti tudi podeželsko idilo in mir.



Sliki 9. in 10: Hotel Šiker je prava pridobitev za osrednje Slovenske gorice.

4. 4 JEZERO KOMARNIK

Po magistralni cesti Pernica – Lenart se zapeljemo še 2 kilometra in najdemo akumulacijsko jezero Komarnik, ki leži približno dva kilometra zahodno od Lenarta. Prvič je omenjeno že v 16. stoletju, ko so ga lastniki bližnjega gradu Hrastovec uporabljali za gojenje rib. V šestdesetih letih 20. stoletja so ga preuredili v akumulacijo za zadrževanje visokih voda in ga na zahodni strani obdali z visokovodnim nasipom. Površina jezera meri 26 hektarjev, povprečna globina na sredi pa znaša približno poldrugi meter. Na vzhodni strani ga obdaja gozd Črni les, na južni in vzhodni strani pa travniki in intenzivno obdelovana polja. Po regulaciji reke Pesnice in uničujočih melioracijah v Pesniški dolini je postalo jezero Komarnik z okolico zadnje in zanimivo zatočišče in pomembno bivališče mnogih ogroženih rastlinskih in živalskih vrst. O tem govorijo tudi informativne table. Nadvse pestro je gnezdišče vodnih ptic, ki je največje v Sloveniji. Ob jezeru Komarnik je speljana dva in pol kilometra dolga sprehajalna pot, postavljeni sta pojasnjevalna tabla in ornitološka opazovalnica. Dostop je s parkirišča Dom Agata (nekoč Hotel črni les) ob magistralni cesti Maribor – Gornja Radgona.



Slika 11: Informativne table ob jezeru Komarnik



Slika 12: Urejena sprehajalna Frančkova pot



Slika 13: Oris Franckove poti



Slika 14: Jezero Komarnik je pomembno gojišče rib

4.5 JEZERO RADEHOVA

Akumulacijsko jezero Radehova se nahaja v Pesniški dolini, ob naselju Radehova. Jezero je nastalo z zajezitvijo na potoku Globovnici. Voda iz jezera odteka v potok Velka, ki se izliva v reko Pesnico. Jezero je dolgo 750 m in široko 400 m, njegova površina znaša okoli 24 hektarjev. To je priljubljen kraj za ribiče, saj se v jezeru nahajajo ribe, kot so: som, krap, ščuka, smuč in druge. Z jezerom že vrsto let gospodari Ribiško društvo Pesnica- Lenart.



Slika 15: Čudovita pokrajina ob jezeru Komarnik



Slika 16: Ribolovno območje ob Jezeru Komarnik

4. 6 TROJIŠKO JEZERO

V osrednjem delu Slovenskih goric nad Pesniško dolino je zahodno od razpotegnjenega gručastega naselja Sv. Trojica nastalo umetno Trojiško jezero. Jezero zadržuje visoke vode potoka Velka. Namenjeno je tudi ribogojništvu in ribolovu. Za ribolov so najbolj zanimivi linj, krap, ščuka, smuč, ploščič, klen, rdečeoka, som, ostriž in rdečeperka.

Zaradi velikosti in ugodne lege je namenjeno tudi turističnim dejavnostim, predvsem čolnarjenju in sprehodu okoli jezera. Jezero je dolgo 1260 m in široko 280 m. Na hribu nad jezerom je znamenita romarska cerkev Sv. Trojice s samostanom. V neposredni okolici jezera stoji turistična hišica, namenjena zlasti za piknike in kampiranje. Na pobočju griča pod cerkvijo pa se nahaja več zdravilnih energijskih točk. Okoli jezera je speljana 3 kilometre dolga sprehajalna pot, ob katerih se nahaja okoli 20 označenih energijskih točk. Ob ugodnem vetru je na jezeru možno deskanje, pozimi pa tudi drsanje. Ob jezeru je postavljenih nekaj klopi.

Poseben čar daje jezeru romarska cerkev Svete Trojice, ki stoji na griču tik nad jezerom in obdana z zelenjem. S svojimi tremi zvonovi že od daleč pozdravlja domačine in ostale popotnike. Hrib, na katerem stoji danes samostan in cerkev Svete Trojice, se je prvotno imenoval Porčki vrh. Ko so med letoma 1636 in 1640 tam postavili cerkev Svete Trojice, se je kraj preimenoval v Sveta Trojica v Slovenskih goricah. Ker so ljudje večkrat videli na vrhu hriba goreti tri luči ali tri zvezde nenavadnih oblik, so na tem mestu postavili cerkev Svete Trojice z tremi zvonovi. Zaradi velikega števila romarjev so leta 1854 Sveto Trojico prevzeli frančiškani, ki z njo upravljajo še danes.



Slika 17: V ozadju nad Trojiškim jezerom cerkev Sv. Trojice

4. 7 BENEDIŠKI SLATINSKI VRELCI

O bogastvu mineralnih in termalnih vod na Štajerskem so pisali že različni avtorji vse od konca 16. stoletja naprej. Starejši avtorji so opisovali predvsem medicinsko vrednost teh izvirov. Iz zapisa Cirila Šlebingerja leta 1932 je mogoče razbrati, da so se predvsem avstrijski geologi v 19. stoletju zelo radi ukvarjali s preučevanjem mineralnih vod na Štajerskem. V Slovenskih goricah Ciril Šlebinger omenja izvire mineralne vode v Plitvicah, Spodnjih Ivanjcih, na Policah (kjer naj bi bilo nekdanje celo sedem vrelcev), Spodnji Ščavnici, Ihovi, Stavešincih, Očeslavcih, Okoslavcih, Grabonošu, Negovi, Benediktu v Slovenskih goricah, Negovi, Spodnjih in Zgornjih Žerjavcih in Lormanju. Omenja še obstoj nekaterih manjših vrelcev, vendar pa ne govori o njihovi natančni lokaciji. Bogastvo mineralnih in termalnih vrelcev so v Avstriji izkoriščali že stoletja, na naši strani pa se je na obrobju Slovenskih goric razvilo le Zdravilišče Radenci. Ob kolesarski poti pa so znameniti Benediški vrelci. Ti mineralni vrelci so se razvili kot posledica Panonskega morja, ki se je nahajalo na območju Benedikta. Mineralne vode v teh sedimentih se nahajajo na manjših globinah, do 100 m. Zaradi majhne globine temperatura vode ne presega 20°C. V preteklosti so izvir imenovali Benediška slatina, Cafova slatina, v zadnjem času pa ga poznamo pod imenom Benediški vrelci. Prvič so slatino iz vrelca zajeli šele leta 1932 po nalogu takratne banske uprave Dravske banovine. Ker je bilo stanje pri vrelcih močvirnato in težko dostopno, so takrat izkopal vodnjak s stopnicami in tudi polepšali


dostopno pot. Žal je omenjeni vrelec po drugi svetovni vojni začel propadati. Med leti 1973 in 1976 so na mestu vrelca izvrtali dve vrtini in želeli izdelati za tiste čase moderno zajetje mineralne vode. Vse do leta 1997 je vir propadal in sameval. Takratna Krajevna skupnost Benedikt pa se je odločila, da vrelce sanirajo. Ob finančni podpori Republike Slovenije so sanirali preteklo škodo in izdelali tri vrtine: Anin, Paulin in Helenin vrelec. Helenin vrelec je globok le 10 metrov, Paulin 30 in Anin kar 103 metre. Zaradi svoje kemične sestave imajo mineralne vode prijetne fiziološke učinke, njihov delež prvin, predvsem težkih in radioaktivnih, pa je zelo majhen. Dela na vrtinah in okolici so bila v celoti zaključena leta 2001.



Sliki 18 in 19: Domačini in popotniki se ustavijo ob izvirih Helene in Ane



Slika 20: Vrelec Paula in trije paviljoni



Slika 21: Informativna tabla o vrelcu Paula

Vrelec Paula ima lično urejeno nadstrešnico s senzorsko nočno razsvetljavo, s točilno pipo, koritom in dekorativno fontano. Domačini in drugi obiskovalci lahko sedaj v senci popijejo kozarec slatinske vode in se na klopeh odpočijejo. Vrtina Paula je globoka 30 metrov, mineralna voda pa je zajeta v globini med 13,96 - 19,71 m. V bližini vrelca Paula pa je še vrtina vrelca Helena. Poskusili boste lahko slatino ali mineralno vodo, ki je v naših krajih zelo priljubljena. S svojo mineralno sestavo učinkuje zdravilno, mehurčki ogljikovega dioksida pivca poživijo, sam plin pa deluje antibakterijsko. Radi jo mešamo s sokovi in vinom.



Slika 22: Kipi treh vrelcev imajo kot dobrodošlica v Benediktu

4. 8 ŠPINGLERJEVA SLATINA

Na območju današnje občine Benedikt, so v preteklosti delovali poleg Benediške slatine še v Ihovi "Ihovska slatina" in v Obratu pri Benediktu "Špinglerjeva slatina". Morda je obstajal še kakšen izvir slatine, a se jih mlajše generacije ne spominjajo. Tudi Špinglerjeva slatina, ki se nahaja na Špindlerjevi posesti in njihovi domačiji v Obratu, (ime Špinglerjeva slatina, je v ljudski govorici, iz priimka Špindler, verjetno dobila zaradi lažje izgovorjave, tako, da so »d« spremenili v »g«), je bila v zadnjih letih zapuščena. V preteklosti je mimo nje vodila pešpot po kateri se je gibalo veliko popotnikov. Mimo nje je vodila tudi romarska pot v romarsko cerkev Sv. Trojice v Slovenskih goricah. Kdo bi vedel, koliko potnikov se je odžejalo ob tem izviru. Še največkrat so se od slatine tega izvira odžejali bližnji prebivalci, ki so po njo hodili vsakodnevno. Večkrat na dan pa tudi tisti, ki so opravljali dela na bližnjih njivah ali travnikih, tako da so lahko vedno pili svežo hladno slatino, ki je poleti imela okoli 8 stopinj Celzija. Slatino so uporabljali tudi za peko močnikov iz bele ali ajdove moke, ter krvi ob kolinah, ki so jih pekli v krušnih pečeh. Gospodar Drago Žinkovič je na Špindlerjevi domačiji slatino tudi prenovil.



Slika 23: Izvir Špinglerjeve slatine

4.9 CERKEV SVETI TRIJE KRALJI

Ob obisku Benediške slatine si lahko vzamete čas za potep po teh lepih krajih, ki jih blagoslavlja ime zavetnika. Mnogo bolj od župnijske cerkve je znana cerkev sv. Treh kraljev na vzpetini nad naseljem. Cerkev Sv. treh kraljev se nahaja na vrhu griča, ki se dviga nad naseljem sv. Trije kralji. Zgrajena je bila med leti 1521 – 1588 in je pomembna zaradi arhitekturne obdelave, kamnoseško obdelanih portalov in cerkvene opreme. Najpomembnejši del opreme je gotski oltar Kristusovega rojstva iz 16. stol., in oltar Marijinega vnebovzvetja iz 17. stol. v stranski južni ladji. Cerkev sestavlja poznogotska stavba z oporniki, baročna zakristija in velik zvonik z ozkim stopniščem. Cerkev je najpomembnejši predstavnik t.i. »slovenjegoriške gotike« in tipičen primer poznogotskega oblikovanja prostora, kjer je vidno, da nekateri elementi že nakazujejo na renesanso.



Sliki 24 in 25: Spominska plošča in rojstna hiša Dominika Čolnika



Slika 26: Rimske gomile v Benediktu

Na položnem gozdnatem grebenu, severno od v nad pokopališčem v Benediktu ležijo najprej 3 večje gomile, nekaj višje je 5 manjših in na vrhu grebena še 8 gomil (skupaj 16 gomil). Vse imajo na vrhu sledove nekdanjega kopanja. Gomile ležijo med drevjem, so delno zaraščene in obdane z gozdnato podrastjo. Imajo ohranjene premere od 5,2 do 13,2 metra in višine od 0,4 do 2 metra. Verjetno so bile gomile tudi na današnjem pokopališču, kjer je bila najdena kamnita pepelnica. Gomile, ki so del obsežnega kompleksa rimskodobnega gomilnega grobišča, katero se razprostira nad potokom Drvanja vse od benediškega pokopališča do Trstenika, predstavljajo pomemben sestavni del rimskodobne kulturne krajine. Na levi strani v smeri Trstenika proti koncu gozda so še tri velike gomile. In v dolini na desni pod Bernjakovo hišo še ena velika gomila. Vse na novo odkrite grobne gomile so še neraziskane.

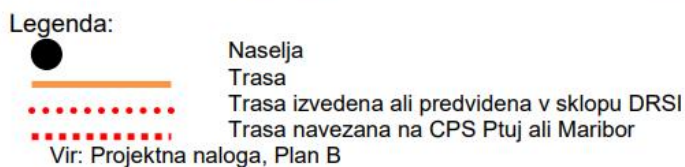
4. 10 KOLESARSKA POT PO SLOVENSKIH GORICAH- IZZIV ZA PRIHODNOST

v okviru investicijskega projekta za Območno razvojno partnerstvo Slovenske gorice(Podravska regija) se v letu 2023 načrtuje izgradnja kolesarske poti.

Predvideva se kolesarska povezava na območju občin Benedikt, Cerkevjak, Lenart, Pesnica, Sveta Ana, Sveta Trojica v Slovenskih goricah, Sveti Jurij v Slovenskih goricah in Šentilj.

Prav Lenart, kot upravno središče tega dela Slovenskih goric predstavlja končni cilj dnevnih migrantov, bodisi na področju šolstva (vrtci, šola, Ljudska univerza,...), zdravstva (zdravstveni dom) in gospodarstva (Industrijska cona, številna podjetja, upravno središče). Zato je primerna prometna infrastruktura na področju zelene mobilnosti izredno pomembna za tamkajšnje občane in občanke. Z ukrepi v okviru projekta želimo na področju kolesarjenja izboljšati pogoje za kolesarjenje, povečati delež kolesarjenja, povečati prometno varnost ter občutek varnosti kolesarjev. Prispevalo se bo k zmanjšanju onesnaženosti zraka, emisij hrupa, izpustov toplogrednih plinov in porabe energije in povečala privlačnost in kakovost urbanega okolja.

Cilj projekta je, da se čim več dnevnih migracij preusmeri iz avtomobila na kolo in javni potniški promet in se s tem prispeva k zmanjševanju onesnaževanja, večji stopni telesne kondicije in zdravja, posledično pa k večji učinkovitosti in boljšemu počutju prebivalstva na območju. Z ustrezno urejeno infrastrukturo za kolesarje in pešce bi se izboljšali pogoji za varno rekreacijo prebivalcev. Posledično bi se povečala dnevna aktivnost ter zdravje prebivalcev regije. Razdalje med kraji znotraj regije znašajo tudi več kot 5 km, zato slabše fizično pripravljeni prebivalci potrebujejo pogoje za izvajanje raznovrstnih oblik e- mobilnosti. Poleg izboljšanja pogojev za trajnostno mobilnost prebivalcev, bo imela investicija pozitiven vpliv na pogoje za razvoj turističnih proizvodov. S projektom se bodo izboljšali pogoji za trajnostno mobilnost prebivalcev v regiji in za lažjo dostopnost do posameznih območij in storitev. Pozitivni učinki na zdravje prinašajo pomembne prihranke pri stroških, ki so povezani z njim. Spodbujanje aktivne mobilnosti prebivalcev ima pozitivne učinke na zdravje in prinaša pomembne prihranke pri stroških, ki so povezani z njim.




Zemljevid 2: Prikaz mreže trase Kolesarske poti v Osrednjih Slovenskih gorah

4. 11 MESTNI PARK LENART

Mestni park v Lenartu je pomembno stičišče in zbirališče ljudi v Osrednjih Slovenskih gorah. V njem je otroško igrišče in košarkarsko. Potem ko so v otroškem igrišču namestili večjo sodobno kombinirano igralo, bomo letos prenovili še košarkarsko igrišče. V Lenartu si prizadevajo, da bi za občane, zlasti za mlade družine z otroki, zagotovili dovolj zelenih površin. V strogem centru je teh največ v mestnem parku, ki so ga uredili konec osemdesetih let prejšnjega stoletja, nato pa so to območje ves čas dopolnjevali z novimi in atraktivnimi vsebinami. V parku so urejene parkovne poti s parkovno opremo in več športno-rekreativnih površin.

Ob številnih drevesih in grmovnicah, ki so označena s slovenskim in latinskim imenom, je v parku urejena tudi tako imenovana Evropska pot, ob kateri so nameščene zastave članic Evropske unije in napisane ploščice z osnovnimi podatki o posameznih državah. Park je sicer poimenovan po dr. Jožetu Pučniku, od leta 2016

tam stoji tudi njegovo spominsko obeležje. Leta 2018, ob 50. obletnici Teritorialne obrambe Slovenije, pa je bil odkrit še pomnik braniteljem Slovenije v osamosvojitveni vojni.



Slika 27: Mestni park v Lenartu

5 ORGANIZACIJA IN IZVEDBA TURISTIČNEGA PROIZVODA

5.1 ČASOVNA RAZPOREDITEV

Časovno se bomo prilagodili izgradnji kolesarske steze, ki bo povezala vse naše postojanke in turistične destinacije. Spodaj v tabeli je prikazano dogajanje v turističnem produktu Z biciklom do okusa globin.

Vsebinska zasnova	KJE?	KDAJ?	ORGANIZATOR
Prijava kolesarjev	Trg v Jurovskem Dolu	sobota, 1.7.2023 od 8. 30- 9.00	član športnega društva Jurik
Otvoritev prireditve Z biciklom do okusa globin Nastopajoči: Nagovor župana občine Sv. Jurij v Slovenskih goricah - mažoretke Lenart, -predstavitve Kolesarskega	Trg v Jurovskem Dolu	sobota, 1.7.2023, ob 9. uri	Las Ovtar in turistični podmladek v sodelovanju z občino Sv. Jurij v Slovenskih goricah

kluba TBP Lenart			
Trški vodnjak in navodila za uporabo	Trg v Jurovskem Dolu	sobota, 1. 7. 2023, ob 11. uri	Društvo upokoencev
Vožnja s kolesom do izvira Globovnice, stekleničenje izvirske vode	Šomat- Zg. Velka	sobota, 1.7.2023, ob 10. uri	Turistično društvo Sv. Jurij v Slovenskih goricah
Vožnja po kolesarski stezi do Jezera Pristava in piknik	Ob magistralni cesti Pernica Lenart	sobota, 1. 7. 2023, ob 12. uri	Gostilna Šiker s tradicijo
Jezero Komarnik -ogled gradu Hrastovec, -sprehajalna pot, - tekmovanje v športnem ribolovu.	2 km pred Lenartom, ob magistralni cesti Hrastovec-Lenart	sobota, 1. 7. 2023, ob 14. uri	Občina Lenart Ribiška zveza Pesnica Zavod Hrastovec
Dom Agata	- prenočitev z večerjo	sobota, 1, 7. 2023, ob 19. uri	Dom Agata
Zajtrk	Dom Agata	nedelja, 2. 7. 2023, ob 7. uri	Dom Agata
Vožnja do centra Lenarta, prepoznavanje zastav Evropske unije in kviz o EU	Mestni park Lenart	nedelja, 2. 7. 2023, ob 9. uri	Turistični podmladek Las Ovtar
Čolnarjenje, sprehod okrog jezera, ogled centra Sv.Trojice Ponudba trojiških tradicionalnih dobrot(stojnice)	Trojiško jezero in Sv. Trojica	nedelja, 2. 7. 2023, ob 11. uri	Občina Sv. Trojica Turistično društvo Sv. Trojica
Benediški slatinski vrelci ogled vrelcev, pokušina mineralne vode ter seznanitev z bogato kulturno dediščino Benedikta	Benedikt	nedelja, 2. 7. 2023, ob 14. uri	Občina Benedikt Turistično društvo Benedikt
Zaključek programa Z biciklom do okusa globin	Benedikt	nedelja, 2. 7.2023, ob 16. uri	Predstavniki vseh občin Osrednjih

Udeleženci prejmejo spominek			Slovenskih goric, turistični podmladek OŠ J. Hudalesa Jurovski Dol
------------------------------	--	--	--

STROŠKOVNIK

Vrsta	organizator	stroški in plačnik
Stroški za kolesarje (poravnajo ob prijavi)	turistični podmladek	30€ na udeleženca Vstopnina: 5€ Nočitev, večerja in zajtrk: 15€ Ob Trojiškem jezeru si kolesarji na stojnicah sami nabavijo hrano.
Plačilo glasbene skupine	Občina Sv. Jurij	Sponsorstvo občine Sv. Jurij v Slovenskih goricah
Priprava piknika	Kolesarski klub Lenart in gostilna Šiker	Stroški se poravnajo z vstopnino, nabava hrane za piknik: 8€
Tradicionalne jedi	Kmetija Merčnik, Benedikt	Stroški poravnani z vstopnino: 2€

6 TRŽENJE

6.1 Ponudba

Izdelali smo letak in zloženko (letak vabi vse generacije na dvodnevno vožnjo ob izviri in jezerih). Vabljeni so vsi, ki radi kolesarijo od 18. leta, mlajši so lahko samo s spremstvom staršev. Dodatna zloženka pa ponuja časovni raspored aktivnosti Z biciklom do okusa globin. Vabila in zloženko bomo razdelili učencem šole in ponudili Las Ovtarju. Prav tako bomo propagandni material odnesli tudi na bližnje turistične agencije: Leze v Sv. Trojici, AŽ v Lenartu. Za predstavitev izdelujemo tudi našo maskoto – Jurčka na kolesu, ki jo bomo delili na stojnici in ali pa ob zaključku izvedbe našega turističnega proizvoda.

6.2 Oglaševanje

Najprej predstavimo turistični proizvod na šolski spletni strani, ekipa šolskega radia pa posname propagandno sporočilo in prispevek za objavo na lokalnem Radiu Slovenske gorice.

Povežemo se z dopisnico lokalnega časopisa Ovtarjeve novice ki predstavi in objavi našo ponudbo. Prav tako kontaktiramo vodjo območne izpostave Lenart za JSKD, ki lahko pošlje povabila vsem kulturnim društvom sosednjih občin v okviru naše območne izpostave. Na oglasnih panojih v kraju in sosednjih občinah izobesimo plakate. Zloženke pošljemo turističnim društvom sosednjih občin, še posebej pa občinam Lenart, Sv. Trojica in Benedikt. Na pošti v kraju plačamo dostavo letakov in vabil vsem občanom za posamezne prireditve. Ravnateljica šole o projektu in ponudbi obvesti ravnatelje na aktivu ravnateljev.

Navežemo stik z lokalnima TV postajama:

- v Lenartu, katere lastnik je Silvo Lešnik, in
- SIP TV, katere lastnik je domačin Danijel Pohorec.

Stike naveže naša mentorica Milena Kokol. Poprosimo jih za objavo ponudbe.

Z oglaševanjem na šolski in občinski spletni strani in v katalogu dejavnosti bomo poleg ponujenih delavnic tržili tudi spominke, ki smo jih pripravili. Paket bomo ponudili širši zainteresirani javnosti. Ker pa se dober glas sliši v deveto vas, računamo na dobro reklamo tudi drugih organizatorjev naših prireditev, predvsem na Jurjevo nedeljo, ko se zbere okrog 1000 obiskovalcev. Učitelj računalništva Dani Sajtl z učenci pri izbirnem predmetu MME (multimedija) izdelava spletno stran, kjer objavimo ponudbo, letake, slovarček in celotno nalogo. Stran dopolnjujemo s slikami in preko nje izmenjujemo mnenja ter zbiramo pobude in predloge, prav tako tudi pripombe. Stran je trenutno še v izdelavi in jo dopolnjujemo.



OŠ J. Hudalesa Jurovski Dol



Občine: Sv. Jurij v Slovenskih goricah, Benedikt, Lenart in Sv. Trojica

VABILO

Vse ljubitelje kolesarjenja, rekreacije, uživanja v naravi, dobrodošli tudi tisti, ki radi uživate izvirsko in globinsko vodo, vabimo na dvodnevno biciklovanje po osrednjih Slovenskih goricah z naslovom

Z BICIKLOM DO OKUSA GLOBIN



Program:

Nedelja, 2.7. 2023

- ob 7. uri- zajtrk v Domu Agata,
- ob 9. uri- Spoznajmo EU v Mestnem parku Lenart,
- ob 11. uri- postanek ob Trojiškem jezeru, sprehajalna pot okrog jezera, ogled centra in cerkve Sv. Trojice,
- ob 14. uri-Benediški vrelci- ogled vrelcev, pokušina mineralne vode in ogled Benedikta, kulinarična ponudba s tradicionalnimi Benediškimi jedmi.

Sobota, 1. 7. 2023

- ob 9. uri, otvoritev na trgu v Jurovskem Dolu,
- ob 10. uri, postanek ob izviru Globovnice,
- ob 12. uri, piknik ob Jezeru Pristava,
- ob 14. uri, ribolov in sprehajalna pot ob Jezeru Komarnik, ogled gradu Hrastovec
- nočitev in večerja v Domu Agata

6.3 ZADOLŽITVE

SODELUJOČI	ZADOLŽITVE
Milena Kokol, mentorica turističnega proizvoda	<ul style="list-style-type: none"> - se poveže z župani občin Sv. Jurija, Lenarta, Sv. Trojice in Benedikta, - skliče sestanek organizacijskega odbora, - rezervira ustrezne prostore in postanke, - zagotovi obveščenost- skrbi za promocijo (radio, časopis, facebook, spletne strani šole, občine) - kontaktira z ostalimi akterji.
Turistični podmladek	<ul style="list-style-type: none"> - poskrbijo za prijavo udeležencev, - pripravijo stojnico za predstavitve - izdelajo spominke - priskrbijo material za delavnice (ob pomoči mentorice) - skrbijo za promocijo <p>Mentorica: Milena Kokol</p>
Občina Sv. Jurij	<ul style="list-style-type: none"> -aktivno sodelujejo pri sami prireditvi in turističnem proizvodu, -župan ima uvodni nagovor, ponudbe pošlje drugim okol županom v Osrednjih Slovenskih goricah, -poskrbi za sponzorstvo in varnost udeležencev
Jasna Senekovič , predstavnica za turizem na občini	<ul style="list-style-type: none"> - pomaga pri promociji preko zloženek in letakov (pano na občini in v KTC) - ponudi program na predstavitev - objavi nalogo in ponudbo na občinski spletni strani - kalkulacija cene - nasveti pri časovni razporeditvi
Dani Sajtl , profesor računalništva na OŠ J. Hudalesa Jurovski Dol	<ul style="list-style-type: none"> -posname oddajo za šolski radio in jo posreduje lokalnemu radiu, - izdelava in posodablja spletno stran, - objavi nalogo na šolski spletni strani.
Župani Osrednjih Slovenskih goric	<ul style="list-style-type: none"> -poskrbijo za varnost udeležencev, -poskrbijo za ogled posameznih naravnih in kulturnih znamenitosti v posameznih občinah.

7 ZAKLJUČEK

Naše delo smo pripeljali do konca. Seveda pa še ni končano in nas še veliko aktivnosti čaka. Najprej se bomo lotili izdelave spominkov, priprave stojnice in rekvizitov, izdelave maskote in priprave na predstavitev na stojnici. Velik poudarek bomo v nadaljevanju namenili oglaševanju in pripravi vse postojank ob kolesarski stezi. Predvsem bomo razširili promocijo preko spleta in facebook profilov, pri izdelavi vabil in plakatov bomo priskočili na pomoč KD. Vse učence šole bomo pozvali k »oglaševanju« našega produkta. Obenem bomo na šolski spletni strani objavili tudi razpis za najboljšo idejo ali predlog novosti pri ponudbi prireditvev in dogajanj na kulturnem področju. Med ljudmi bi lahko opravili še eno raziskavo o željah na kulturnem področju, kaj si želijo, kaj pričakujejo (seveda bomo najboljše ideje skromno nagradili). Učence bomo spodbujali k vključitvi v dejavnosti na šoli in kasneje v kulturnem in turističnem društvu. Še naprej bomo sodelovali kot podmladek s člani turističnega društva.

Veliko smo se naučili, pri delu smo se zabavali, predvsem pa gojili medgeneracijske odnose in druženja. Stkali smo nova poznanstva in prijateljstva, ustvarjali nove ideje za preživljanje prostega časa in druženje s starejšimi ali medgeneracijsko – tega je vedno premalo. Menimo, da smo s svojim delom naredili korak naprej v promociji domačega kraja, občine in v lastnem razvoju bodočega turističnega ali kulturnega delavca. Že sedaj, pa tudi v prihodnje, smo morda prispevali k večjemu številu turistov ali uka ter zabave željnih ljudi, tako mladih kot malo starejših.

Pridružite se nam, zabavajte, učite se z nami, zapojte, zaplešite in zaigrajte, pa se bomo vsi imeli lepo.

8. NAČRT PREDSTAVITVE NA TRŽNICI

Za vsako zanimivo zgodbo se skriva vprašanje, kako jo približati ljudem. Že ob oblikovanju naloge nas je vodila ideja o izvedbi in predstavitvi na turistični tržnici.

Na turistični tržnici bo naš turistični produkt predstavljalo devet učencev. Poudarek predstavitve bo na komunikaciji z okolico. Pet učencev bo na prireditvenem prostoru s prijaznostjo poskušalo prepričati obiskovalce, da se ustavijo in si ogledajo naš predstavitveni prostor.

Želimo, da je tudi naš predstavitveni prostor nekaj posebnega, ki bi že s svojo zunanostjo pritegnil obiskovalce. Odločili smo se, da stojnice ne bomo imeli, ampak bomo naš predstavitveni prostor uredili tako, da bo prikazoval osrednje Slovenske gorice, kolesarsko stezo in posamezne postanke. Stojnica bo prikazala globino okusa od koder prihaja zdrava, živa in mineralna voda. Obiskovalce bomo pogostili tudi s tradicionalnimi slovenjegoriškimi jedmi. Prav tako bo vsak izmed obiskovalcev pridobil našo maskoto Jurček kolesar, ki v roki drži steklenico zdrave izvirske vode. Mimoidočim bo na voljo tudi promocijski material. V ta namen bo namreč oblikovana zgibanka s predstavitvijo dvodnevnega programa.

Naloga preostalih štirih učence pa bo, da bodo hodili po trgovskem centru ter jih povabili, da si ogledajo naš predstavitveni prostor ter se seznanijo z našim turističnim produktom.

9 LITERATURA

VIRI IN LITERATURA

- [1] Peserl, A . (1933). Kronika družine Črnčec. Samozaložba. Lenart.
- [2] Oš Sveti Jurij.(2004). Zbornik ob 230- letnici šolstva v Jurovskem Dolu. Jurovski Dol.
- [3] Krajevni leksikon Slovenije. Knjiga., Podravje in Pomurje. Ljubljana: Državna založba Slovenije,1980
- [4] Senekovič, S. (1994). Učna pot ob potoku Globovnica. Samozaložba. Jurovski Dol.

Spletne strani:

- [1] <http://www.obcinajurij.si>
- [2] <https://www.rasg.si/index.php/sl/kolesarske-povezave>